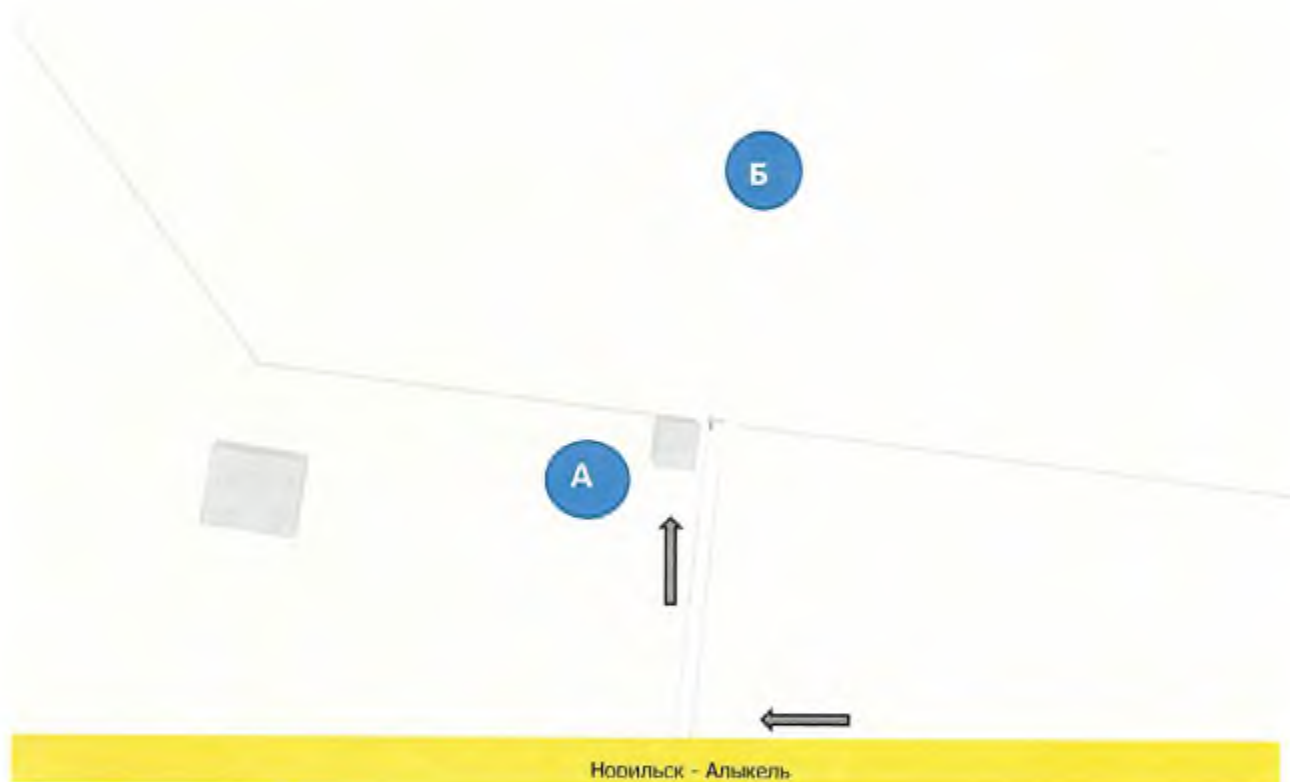
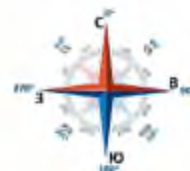


Схема № 983


размещения на карте муниципального образования город Норильск
в масштабе 1:2000 площадки накопления твердых коммунальных отходов (ТКО)

Организация-собственник: ЗФ ПАО «ГМК «Норильский никель», структурное подразделение - Автотранспортное объединение «ЦАТК».

Адрес размещения площадки накопления ТКО: Красноярский край, г. Норильск, р-н Центральный, АТО «ЦАТК» Промышленный отвал № 2, (4 км к северо-западу от жилой зоны г. Норильска в районе поселка Купец, 5ый км автодороги Норильск-Алыкель).



Условные обозначения:

- А** Место установки площадки накопления ТКО
- Б** Промышленный отвал № 2 АТО «ЦАТК» ЗФ ПАО «ГМК «Норильский никель» расположен в районе поселка Купец, 5ый км автодороги Норильск-Алыкель. Расстояние до жилой зоны района Центральный г. Норильска 5 км.
-  Подъездной путь к площадке накопления ТКО
Расстояние более 935 метров в юго-восточном направлении по прямой от площадки ТКО до источников водоснабжения и водопроводов питьевого назначения.
Площадка имеет ограждение с трех сторон высотой не менее 1 метра.
Количество контейнеров, установленных на площадке накопления ТКО – 1 шт.
Объем одного контейнера, установленного на площадке накопления ТКО – 0,85 м³.

Главный инженер АТО «ЦАТК»
ЗФ ПАО «ГМК «Норильский никель»

М.А. Ляшко